

Université Libre
de Bruxelles
Campus du Solbosch

ULB

50, Avenue FD Roosevelt
1050 Bruxelles

- ULB 60 (ou Devèze-ULB)
- T 25 94 B 71 72
- Buyl 60
- T 7 25 94 B 71
- Cimetière d'Ixelles 60
- B 71 72 95

Légende

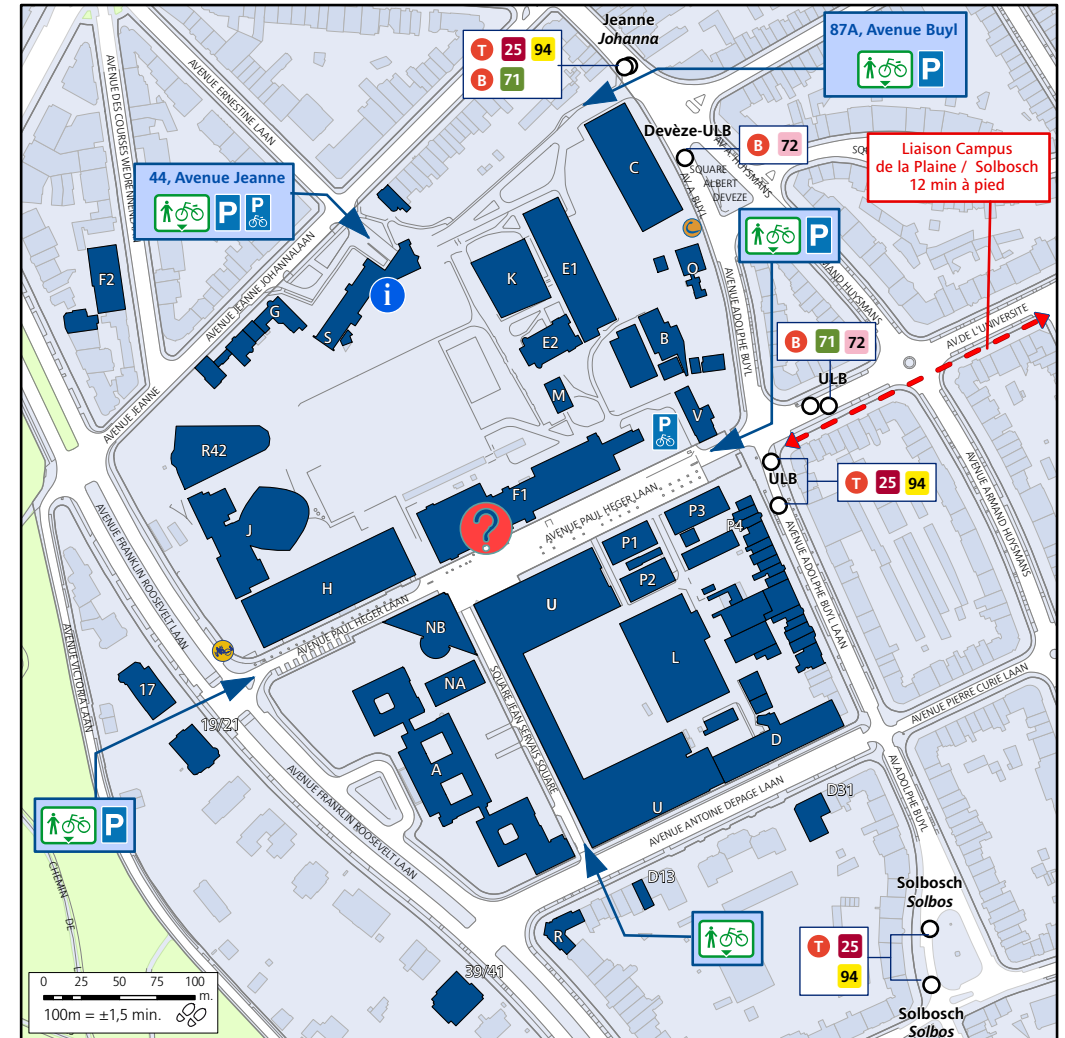
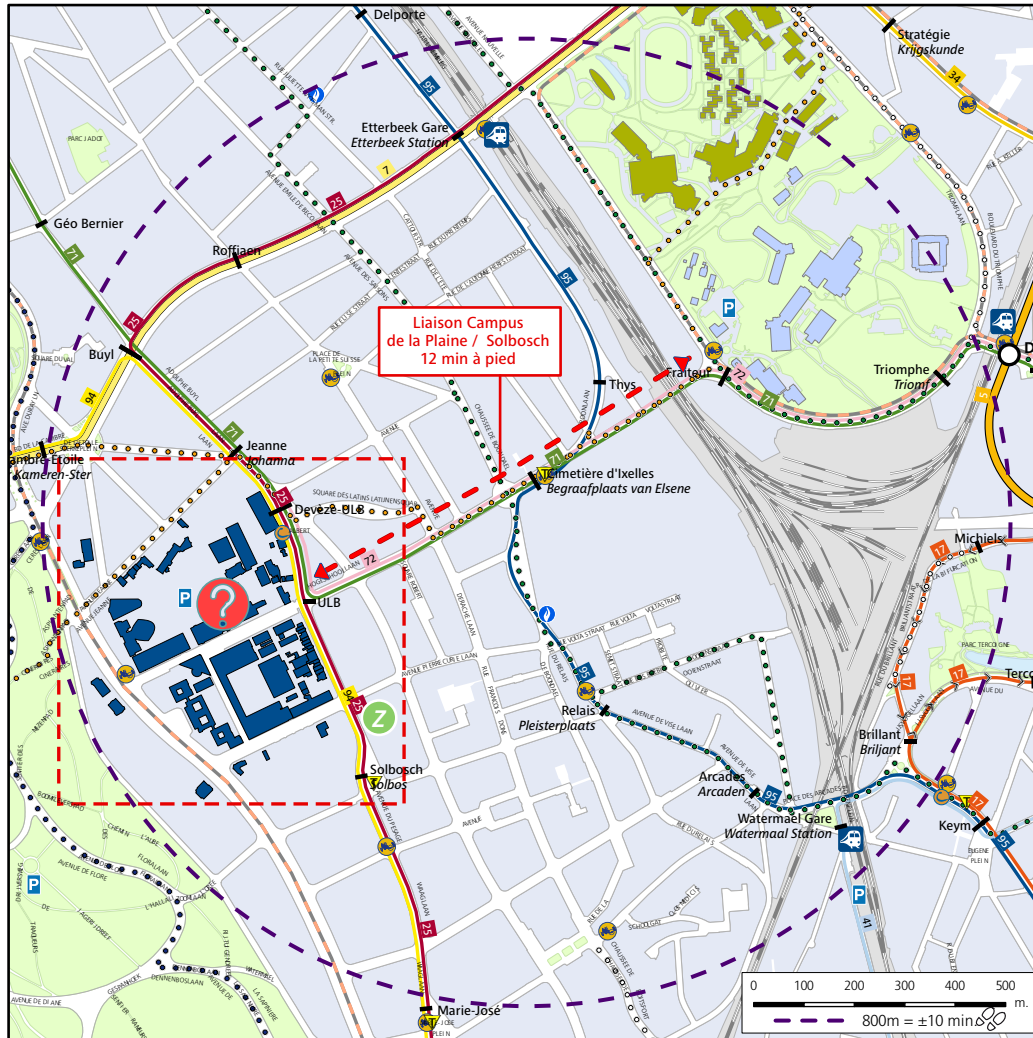
- Accès piétons
- Accès cyclistes
- Equipements cyclables
- Parking vélos
- Informations - Inscriptions
- ULB Campus de la Plaine
- ULB Campus du Solbosch
- Parking privés
- CAMBIO - Voiture partagée
- Villo!
- Zencar : Voitures électriques
- Taxis
- Commissariat de Police
- VUB Campus Etterbeek

Exposition "Chine - Belgique, 120 ans d'histoire partagée"

Dates: du 4 au 22 avril 2017. Fermé : 9, 16 et 17 avril
Heures d'ouverture : du Lundi au Samedi de 8 h à 18h.

Lieu : ULB, Foyer culturel, Campus du Solbosch (bâtiment F1),
22-24, avenue Paul Héger, 1050 Bruxelles

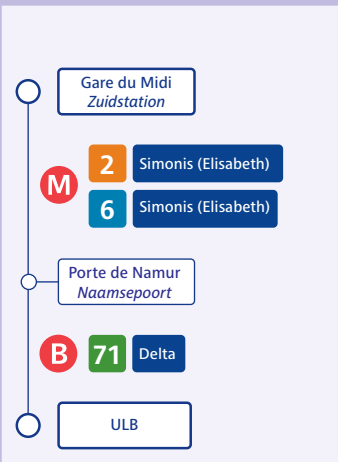
Accès: tramway STIB 25 et 94, bus 71 et 72



Université Libre de Bruxelles Campus du Solbosch

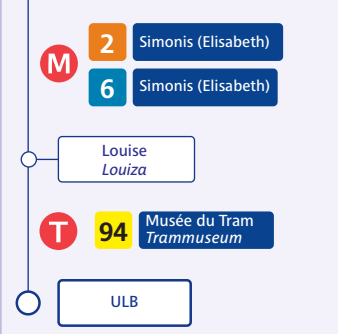


Bruxelles-Midi



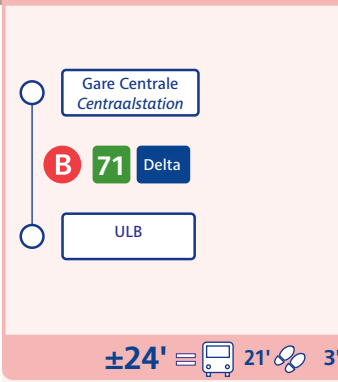
Itinéraire 1 ±28' = 25' 3'

Bruxelles-Central



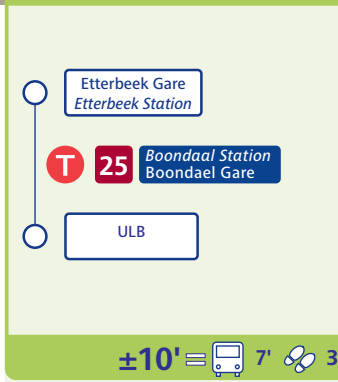
Itinéraire 2 ±28' = 25' 3'

Etterbeek



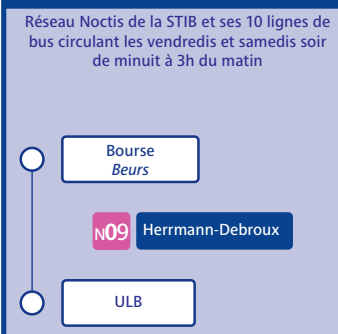
±10' = 7' 3'

Boondael



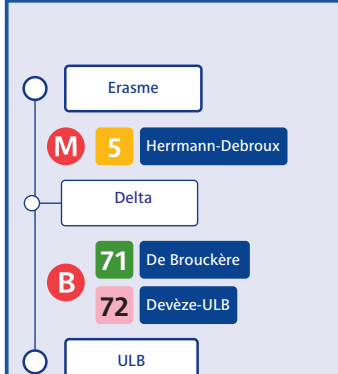
±8' = 5' 3'

Noctis



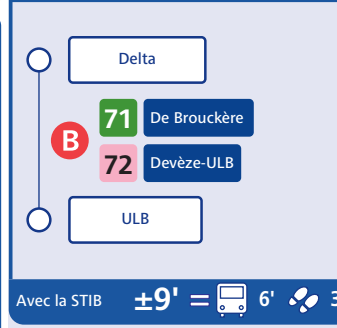
±22' = 19' 3'

ULB Campus Erasme



±46' = 43' 3'

ULB Campus de La Plaine



Avec la STIB ±9' = 6' 3'

Sortir côté Boulevard de La Plaine, et prendre, en face l'avenue Arnaud Fraiteur.
Continuer en face dans l'avenue de l'Université et entrer dans le campus du Solbosch

A pied ±12'

Fréquences

Lignes	PM	C	PS
ULB			
T 25 Rogier - Boondael Gare Rogier - Boondael Station	6	7'30	6
B 71 De Brouckère - Delta	6	7	5
B 72 Devèze-ULB - ADEPS	30	60	30
T 94 Musée du Tram - Herrmann-Debroux Trammuseum - Herrmann-Debroux	6	12	6
Buyl			
T 7 Vanderkindere - Heysel Vanderkindere - Heysel	6	7'30	6
Correspondances Aansluitingen T 25 94 B 71			
Diamant			
B 12 Brussels Airport - Luxembourg Brussels Airport - Luxembourg	10	20	10
B 21 Ducale - NATO Herzog - NATO	12	15	12
B 28 Brabançonne - Konkel	6	15	6
B 29 Hof ten Berg - De Brouckère	6	12	6
B 80 Porte de Namur - Maes Naamsepoort - Maes	10	15	12
Correspondances Aansluitingen T 7 25			
PM = Heure de pointe du Matin C = Heure creuse PS = heure de pointe du soir			
Attente maximum (Horaires jaunes)			

Alternatives

Voir itinéraire au recto. Surfez sur www.velo.irisnet.be

Possibilité de prendre un taxi à l'arrêt Solbosch ou Legrand.

P **De transit :**
CERIA, Stalle, Herrmann-Debroux, Roodebeek, Kraainem, Reyers
Sur place :
le campus dispose de plusieurs parkings.

De l'autoroute de Namur (E411) : Au bout de l'autoroute, face à la pancarte ULB qui se trouve sur le campus de la Plaine, prendre à gauche, puis la première à gauche sur le point Fraiteur. En continuant toujours tout droit (avenue de l'Université), on arrive au Campus du Solbosch.

De l'autoroute de Liège (E40) : Au bout de l'autoroute, prendre la direction de Bruxelles Sud. Au bout du boulevard Général Jacques, prendre l'avenue Buyl ou l'avenue Franklin Roosevelt sur la gauche.

De l'autoroute de Paris-Mons (E19) : Sortir de l'autoroute à Drogenbos et suivre la direction centre-ville. Arrivée avenue Brugmann, prendre l'avenue Defré et traverser la chaussée de Waterloo en pénétrant dans le Bois de la Cambre. Première à droite dans le bois et au premier carrefour, prendre à gauche et ensuite directement la première à droite. Tout droit pour aboutir avenue Franklin Roosevelt. Prendre à gauche pour arriver au campus.

De l'autoroute d'Oostende (E40) : Prendre la direction centre ville, les tunnels jusqu'à la direction Bois de la Cambre. Prendre le tunnel à droite et longer toute l'avenue Louise qui se prolonge par l'avenue Franklin Roosevelt.